

Breitbandportal Bayern

Gemeinde Amerdingen

Übersicht über die derzeitige Breitband-Nutzung und gemeldeten Bedarf

Erstellt am: 14.12.2010

Zuständig als Breitbandpate

Peter Schweier

Mail: peter.schweier@forheim.de

Tel: 0908991241

Am Bühl 11

86735 Forheim

Übersicht Gemeinde Amerdingen

Nutzer	Meldungen	Unterversorgt (<1 MBit)	Erhöhter Bedarf
Unternehmen	30	28	30
Landwirtschaftliche Betriebe	9	9	9
Öffentliche Einrichtungen	6	6	6
Haushalte	117	99	0

Derzeitige Technologie (Mehrfachnennung möglich)	Meldungen
Telefon-Modem:	11
ISDN	45
DSL	115 unter 0,5: 72 0,5 bis 1: 36 1 bis 3: 3 3 bis 6: 0 6 bis 10: 0 über 10: 1
WLAN	16
WiMAX	0
GSM/UMTS	0
Kabel	0
Satellit	0

Standleitung	0	unter 0,5: 0 0,5 bis 1: 0 1 bis 3: 0 3 bis 6: 0 6 bis 10: 0 über 10: 0
Sonstiges	1	unter 0,5: 0 0,5 bis 1: 0 1 bis 3: 1 3 bis 6: 0 6 bis 10: 0 über 10: 0
Kein Internet	8	

Übersicht der Ortsteile Amerdingen

- Amerdingen
- Bollstadt
- Seelbronn
- Sternbach

Ortsteil Amerdingen

Nutzer	Meldungen	Unterversorgt (<1 MBit)	Erhöhter Bedarf
Unternehmen	18	17	18
Landwirtschaftliche Betriebe	5	5	5
Öffentliche Einrichtungen	6	6	6
Haushalte	82	70	0

Derzeitige Technologie (Mehrfachnennung möglich)	Meldungen	
Telefon-Modem:	7	
ISDN	34	
DSL	72	unter 0,5: 52 0,5 bis 1: 17 1 bis 3: 1 3 bis 6: 0 6 bis 10: 0 über 10: 1
WLAN	10	
WiMAX	0	
GSM/UMTS	0	
Kabel	0	
Satellit	0	
Standleitung	0	unter 0,5: 0 0,5 bis 1: 0 1 bis 3: 0 3 bis 6: 0 6 bis 10: 0 über 10: 0
Sonstiges	1	unter 0,5: 0 0,5 bis 1: 0 1 bis 3: 1 3 bis 6: 0 6 bis 10: 0 über 10: 0
Kein Internet	8	

Begründung für erhöhten Bedarf in Unternehmen, Landwirtschaftlichen Betrieben, Öffentlichen Einrichtungen

- 3 bis 6 MBit/s: "Email, Recherchen,"
- 3 bis 6 MBit/s: "Email, Recherchen, Bildtransfer,"
- über 10 MBit/s: "Email, Recherchen, Bildtransfer, Video, Datenbank, IP-Telefon, Konferenzzugriff, Zugriff Außendienst, HomeOffice-User, Ecommerce,"
- über 10 MBit/s: "Email, Recherchen, Bildtransfer, Video,"
- über 10 MBit/s: "Email, Recherchen, Bildtransfer, Video, Datenbank, IP-Telefon, Außendienst, HomeOffice, Ecommerce,"
- über 10 MBit/s: "Email, Recherchen, Bildtransfer, Video,"
- über 10 MBit/s: "Email, Recherchen, Bildtransfer, Video,"
- über 10 MBit/s: "Email, Recherchen, Bildtransfer, Video,"
- über 10 MBit/s: "Email, Recherchen, Bildtransfer, Video,"
- über 10 MBit/s: "Email, Recherchen, Bildtransfer, Video,"
- 3 bis 6 MBit/s: "Email, Recherchen, Bildtransfer, Video,"
- 3 bis 6 MBit/s: "Email, Recherchen, Bildtransfer, Video,"
- über 10 MBit/s: "Email, Recherchen, Bildtransfer, Video,"
- über 10 MBit/s: "Email, Recherchen, Bildtransfer, Video,"
- über 10 MBit/s: "Email, Recherchen, Bildtransfer, Video,"
- 3 bis 6 MBit/s: "Email, Recherchen, Bildtransfer, Video,"
- 3 bis 6 MBit/s: "Email, Recherchen, Bildtransfer, Video,"
- über 10 MBit/s: "Email, Recherchen, Bildtransfer, Video,"
- über 10 MBit/s: "Email, Recherchen, Bildtransfer, Video,"
- über 10 MBit/s: "Email, Recherchen, Bildtransfer, Video,"
- über 10 MBit/s: "Email, Recherchen, Bildtransfer, Video,"
- über 10 MBit/s: "Email, Recherchen, Datenbank, Video,"
- über 10 MBit/s: "Email, Recherchen, Bildtransfer, Video,"
- über 10 MBit/s: "Email, Recherchen, Bildtransfer, Video,"
- über 10 MBit/s: "Email, Recherchen, Bildtransfer, Video,"
- 3 bis 6 MBit/s: "Email, Recherchen, Datenbank, Video,"
- 3 bis 6 MBit/s: "Email, Recherchen, Datenbank, Video,"
- 3 bis 6 MBit/s: "Email, Recherchen, Datenbank, Video,"
- 3 bis 6 MBit/s: "Email, Recherchen, Datenbank, Video,"
- 3 bis 6 MBit/s: "Email, Recherchen, Datenbank, Video,"

Ortsteil Bollstadt

Nutzer	Meldungen	Unterversorgt (<1 MBit)	Erhöhter Bedarf
Unternehmen	11	11	11
Landwirtschaftliche Betriebe	4	4	4
Öffentliche Einrichtungen	0	0	0
Haushalte	35	29	0

Derzeitige Technologie (Mehrfachnennung möglich)	Meldungen	
Telefon-Modem:	4	
ISDN	10	
DSL	43	unter 0,5: 20 0,5 bis 1: 19 1 bis 3: 2 3 bis 6: 0 6 bis 10: 0 über 10: 0
WLAN	5	
WiMAX	0	
GSM/UMTS	0	
Kabel	0	
Satellit	0	
Standleitung	0	unter 0,5: 0 0,5 bis 1: 0 1 bis 3: 0 3 bis 6: 0 6 bis 10: 0 über 10: 0
Sonstiges	0	unter 0,5: 0 0,5 bis 1: 0 1 bis 3: 0 3 bis 6: 0 6 bis 10: 0 über 10: 0
Kein Internet	0	

Begründung für erhöhten Bedarf in Unternehmen, Landwirtschaftlichen Betrieben, Öffentlichen Einrichtungen

- über 10 MBit/s: "Email, Recherchen, Bildtransfer, Datenbank,"
- 3 bis 6 MBit/s: "Email, Recherchen, Bildtransfer, Datenbank,"
- über 10 MBit/s: "Email, Recherchen, Datenbank, Außendienst,"
- über 10 MBit/s: "Email, Recherchen, Bildtransfer, Datenbank,"
- über 10 MBit/s: "Email, Recherchen, Bildtransfer, Datenbank,"
- über 10 MBit/s: "Email, Recherchen, Bildtransfer, Datenbank,"
- über 10 MBit/s: "Email, Recherchen, Bildtransfer, Datenbank,"
- über 10 MBit/s: "Email, Recherchen, Bildtransfer, Datenbank,"
- über 10 MBit/s: "Email, Recherchen, Datenbank, Außendienst,"
- 3 bis 6 MBit/s: "Email, Recherchen, Bildtransfer, Datenbank,"
- 3 bis 6 MBit/s: "Email, Recherchen, Bildtransfer, Video, Datenbank,"
- 3 bis 6 MBit/s: "Email, Recherchen, Bildtransfer, Datenbank,"
- 3 bis 6 MBit/s: "Email, Recherchen, Bildtransfer, Datenbank,"
- 3 bis 6 MBit/s: "Email, Recherchen, Bildtransfer, Datenbank,"
- 3 bis 6 MBit/s: "Email, Recherchen, Bildtransfer, Datenbank,"

Ortsteil Seelbronn

Nutzer	Meldungen	Unterversorgt (<1 MBit)	Erhöhter Bedarf
Unternehmen	1	0	1
Landwirtschaftliche Betriebe	0	0	0
Öffentliche Einrichtungen	0	0	0
Haushalte	0	0	0

Derzeitige Technologie (Mehrfachnennung möglich)	Meldungen	
Telefon-Modem:	0	
ISDN	1	
DSL	0	unter 0,5: 0 0,5 bis 1: 0 1 bis 3: 0 3 bis 6: 0 6 bis 10: 0 über 10: 0
WLAN	1	
WiMAX	0	
GSM/UMTS	0	
Kabel	0	
Satellit	0	
Standleitung	0	unter 0,5: 0 0,5 bis 1: 0 1 bis 3: 0 3 bis 6: 0 6 bis 10: 0 über 10: 0
Sonstiges	0	unter 0,5: 0 0,5 bis 1: 0 1 bis 3: 0 3 bis 6: 0 6 bis 10: 0 über 10: 0
Kein Internet	0	



Begründung für erhöhten Bedarf in Unternehmen, Landwirtschaftlichen Betrieben, Öffentlichen Einrichtungen

- 3 bis 6 MBit/s: "Email, Recherchen, Bildtransfer, Video, Datenbank, IP-Telefon, Zeit ist Geld"

Ortsteil Sternbach

Keine Meldungen erfasst

Unternehmen in Amerdingen

Nutzer	Meldungen	Unterversorgt (<1 MBit)	Erhöhter Bedarf
Unternehmen	30	28	30

Derzeitige Technologie (Mehrfachnennung möglich)	Meldungen	
Telefon-Modem:	3	
ISDN	22	
DSL	18	unter 0,5: 14 0,5 bis 1: 3 1 bis 3: 0 3 bis 6: 0 6 bis 10: 0 über 10: 1
WLAN	1	
WiMAX	0	
GSM/UMTS	0	
Kabel	0	
Satellit	0	
Standleitung	0	unter 0,5: 0 0,5 bis 1: 0 1 bis 3: 0 3 bis 6: 0 6 bis 10: 0 über 10: 0
Sonstiges	0	unter 0,5: 0 0,5 bis 1: 0 1 bis 3: 0 3 bis 6: 0 6 bis 10: 0 über 10: 0
Kein Internet	0	
Bedarf	30	unter 0,5: 0



		0,5 bis 1: 0 1 bis 3: 0 3 bis 6: 10 6 bis 10: 0 über 10: 20
--	--	---

Landwirtschaftliche Betriebe in Amerdingen

Nutzer	Meldungen	Unterversorgt (<1 MBit)	Erhöhter Bedarf
Landwirtschaftliche Betriebe	9	9	9

Derzeitige Technologie (Mehrfachnennung möglich)	Meldungen	
Telefon-Modem:	4	
ISDN	5	
DSL	3	unter 0,5: 3 0,5 bis 1: 0 1 bis 3: 0 3 bis 6: 0 6 bis 10: 0 über 10: 0
WLAN	0	
WiMAX	0	
GSM/UMTS	0	
Kabel	0	
Satellit	0	
Standleitung	0	unter 0,5: 0 0,5 bis 1: 0 1 bis 3: 0 3 bis 6: 0 6 bis 10: 0 über 10: 0
Sonstiges	0	unter 0,5: 0 0,5 bis 1: 0 1 bis 3: 0 3 bis 6: 0 6 bis 10: 0 über 10: 0
Kein Internet	0	
Bedarf	9	unter 0,5: 0 0,5 bis 1: 0 1 bis 3: 0 3 bis 6: 9



BREITBAND-INITIATIVE-BAYERN

		6 bis 10: 0 über 10: 0
--	--	---------------------------

Öffentliche Einrichtungen in Amerdingen

Nutzer	Meldungen	Unterversorgt (<1 MBit)	Erhöhter Bedarf
Öffentliche Einrichtungen	6	6	6

Derzeitige Technologie (Mehrfachnennung möglich)	Meldungen	
Telefon-Modem:	0	
ISDN	6	
DSL	6	unter 0,5: 6 0,5 bis 1: 0 1 bis 3: 0 3 bis 6: 0 6 bis 10: 0 über 10: 0
WLAN	0	
WiMAX	0	
GSM/UMTS	0	
Kabel	0	
Satellit	0	
Standleitung	0	unter 0,5: 0 0,5 bis 1: 0 1 bis 3: 0 3 bis 6: 0 6 bis 10: 0 über 10: 0
Sonstiges	0	unter 0,5: 0 0,5 bis 1: 0 1 bis 3: 0 3 bis 6: 0 6 bis 10: 0 über 10: 0
Kein Internet	0	
Bedarf	6	unter 0,5: 0 0,5 bis 1: 0 1 bis 3: 0 3 bis 6: 0



BREITBAND-INITIATIVE-BAYERN

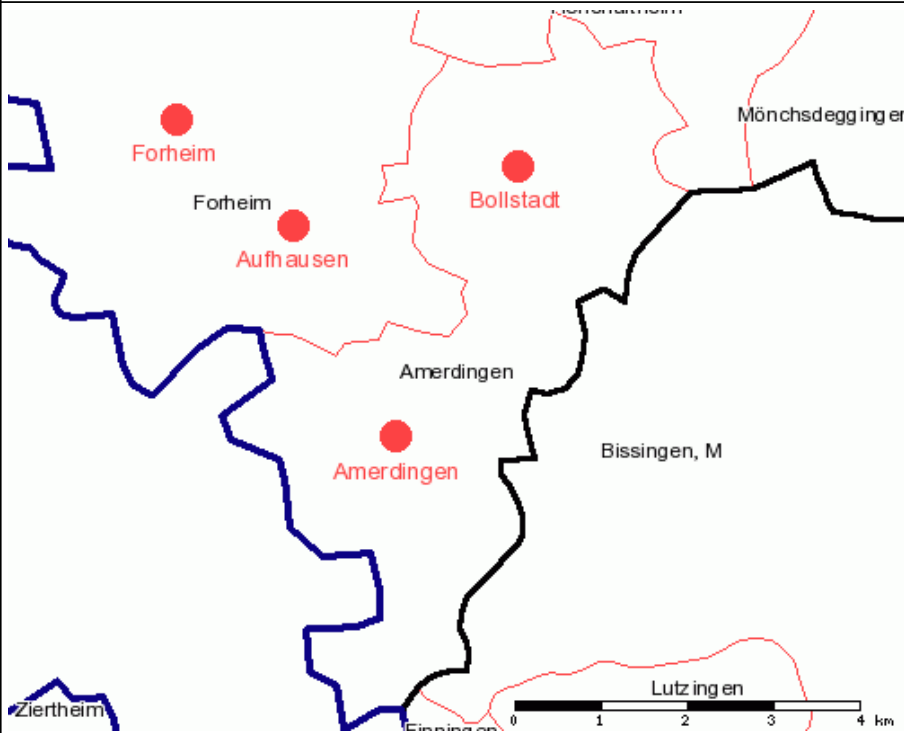
		6 bis 10: 0 über 10: 6
--	--	---------------------------

Haushalte in Amerdingen

Nutzer	Meldungen	Unterversorgt (<1 MBit)	Erhöhter Bedarf
Haushalte	117	99	0

Derzeitige Technologie (Mehrfachnennung möglich)	Meldungen	
Telefon-Modem:	4	
ISDN	12	
DSL	88	unter 0,5: 49 0,5 bis 1: 33 1 bis 3: 3 3 bis 6: 0 6 bis 10: 0 über 10: 0
WLAN	15	
WiMAX	0	
GSM/UMTS	0	
Kabel	0	
Satellit	0	
Standleitung	0	unter 0,5: 0 0,5 bis 1: 0 1 bis 3: 0 3 bis 6: 0 6 bis 10: 0 über 10: 0
Sonstiges	1	unter 0,5: 0 0,5 bis 1: 0 1 bis 3: 1 3 bis 6: 0 6 bis 10: 0 über 10: 0
Kein Internet	8	

Amerdingen: Unterversorgte Nutzer



Kartenthemen

- Unterversorgte Ortsteile gesamt
 - 1 bis 5 (Unternehmen, Landw. Betriebe, Öff. Einricht., Haushalte)
 - 6 bis 10 (Unternehmen, Landw. Betriebe, Öff. Einricht., Haushalte)
 - 11 und mehr (Unternehmen, Landw. Betriebe, Öff. Einricht., Haushalte)

Hintergrundthemen

- Digitale Luftbildkarte (ab M. 1:10.000)
- Digitale Ortskarte (ab M. 1:10.000)
- Topografische Karte (ab M. 1:50.000 bis M. 1:10.000)
- Reg. Bez. -Grenze



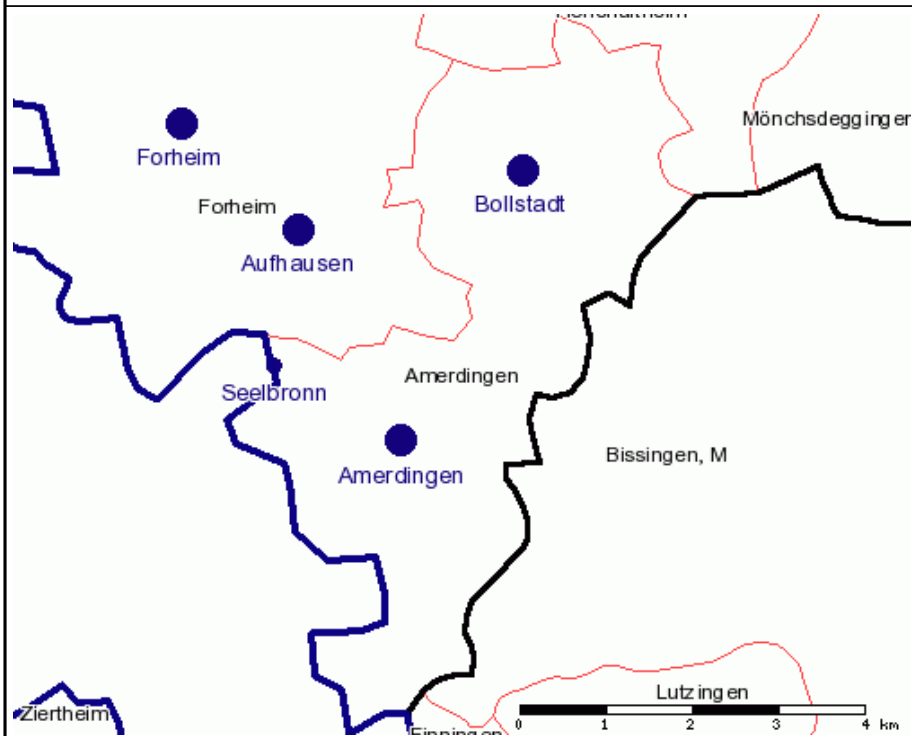
- Landkreisgrenze



- Gemeindegrenze



Amerdingen: Erhöhter Bedarf



Kartenthemen

- Ortsteile mit Mehrbedarf gesamt
 - 1 bis 5 (Unternehmen, Landw. Betriebe, Öff. Einricht., Haushalte)
 - (6 bis 10 Unternehmen, Landw. Betriebe, Öff. Einricht., Haushalte)
 - 11 und mehr (Unternehmen, Landw. Betriebe, Öff. Einricht., Haushalte)

Hintergrundthemen

- Digitale Luftbildkarte (ab M. 1:10.000)
- Digitale Ortskarte (ab M. 1:10.000)
- Topografische Karte (ab M. 1:50.000 bis M. 1:10.000)
- Reg.Bez.-Grenze



- Landkreisgrenze

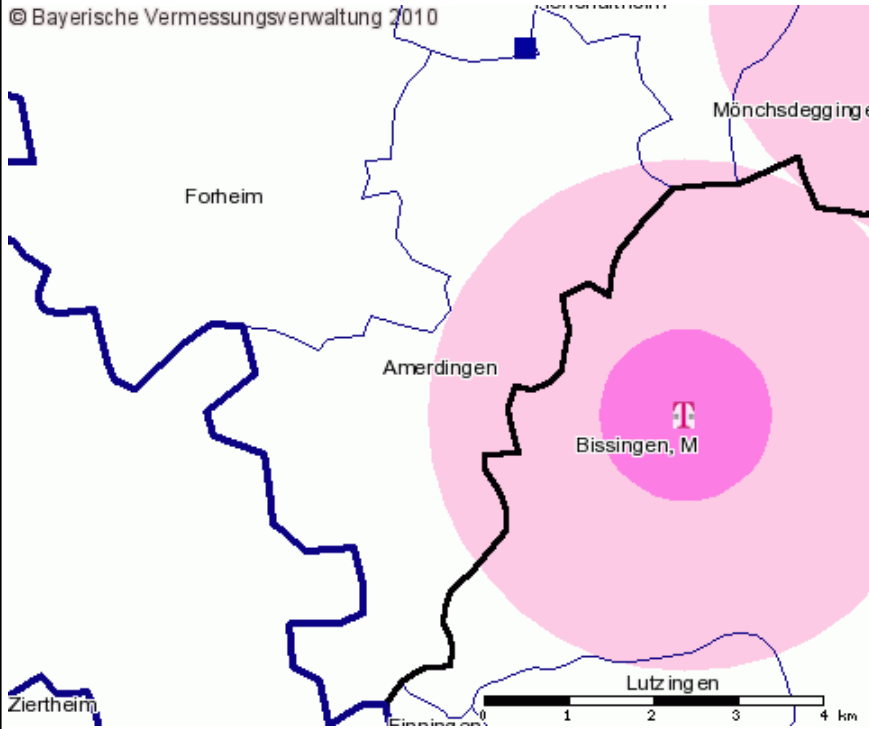


- Gemeindegrenze



Amerdingen: Breitbandinfrastruktur

© Bayerische Vermessungsverwaltung 2010



Kartenthemen	
<input checked="" type="checkbox"/>	HVT-Standorte Standort HVT Telekom
<input checked="" type="checkbox"/>	HVT-Radien Radius 1 km Radius 3 km
<input checked="" type="checkbox"/>	Standorte Deutsche Funkturm GmbH (DFMG) Standort DFMG
<input checked="" type="checkbox"/>	Mobilfunkstandorte Vodafone Freistehende Masten Vodafone
Hintergrundthemen	
<input checked="" type="checkbox"/>	Topografische Karte (ab M. 1:50.000 bis M. 1:10.000)
<input checked="" type="checkbox"/>	Reg.Bez.-Grenze
<input checked="" type="checkbox"/>	Landkreisgrenze
<input checked="" type="checkbox"/>	Gemeindegrenze

Geodaten: © Bayer. Vermessungsverwaltung  powered by IHK-GIS 